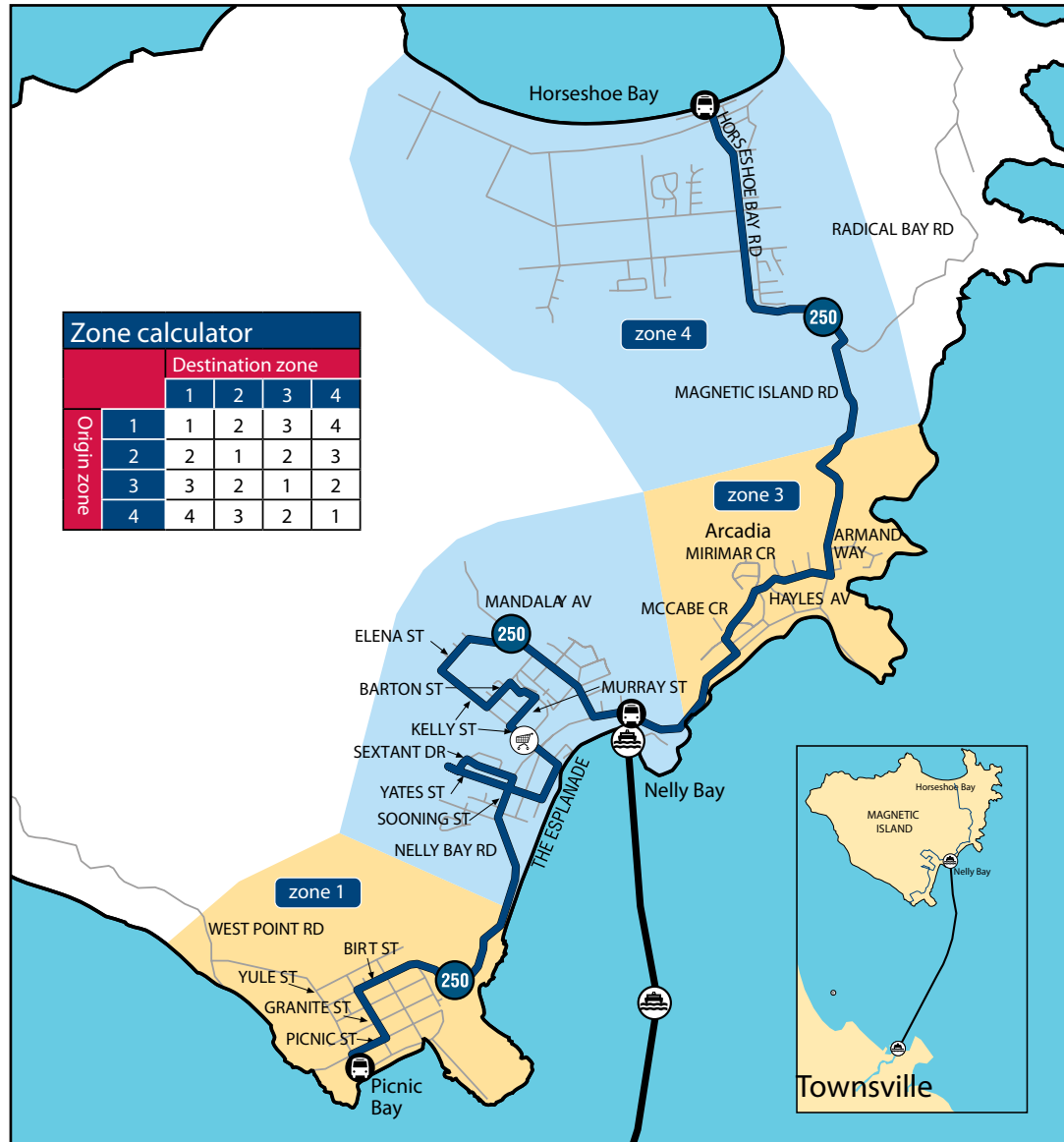


Magnetic Island bus route



**Zone calculator**

		Destination zone			
		1	2	3	4
Origin zone	1	1	2	3	4
	2	2	1	2	3
	3	3	2	1	2
	4	4	3	2	1

Herzlich Willkommen auf Magnetic Island und im schoenen tropischen Queensland. Sunbus bietet oertliche Verbindungen auf der Insel und mit jeder Faehre an. Sunbus kann Sie mit jeder beliebigen Touristenattraktion auf der Insel verbinden.

Unsere sehr verlaesslichen und haeufigen Verbindungen beinhalten beliebte Zielorte auf der Insel wie zum Beispiel Picnic Bay, Arcadia, Horseshoe Bay und natuerlich all Verbindungen mit allen Faehren.

Buchen Sie im Voraus wenn Sie nach Magnetic Island uebersetzen da Sunbus eine einmalige 3 Stunden Insel Rundfahrt inklusive Erfrischungen anbietet- [www.sunbus.com.au](http://www.sunbus.com.au) hat alle noetigen Informationen unter dem Magnetic Island link

• Diese einmalig wunderschoeene Tour ist der ideale Start in Ihre Ferien. Die Tour beginnt um 9.15 morgens oder um 13.15 nachmittags in Nelly Bay Harbour (nur mit Buchung) und Pick Up von Ihrem Hotel kann arrangiert werden

• Erkunden Sie die World Heritage Insel- unser Fahrer bietet Ihnen Hintergrund Informationen ueber die Geschichte, Tier und Pflanzenwelt ebenso wie Zugang zu den besten Aussichtsstellen. Fuettern Sie die Fische in Geoffrey Bay und gehen Sie auf Tuchfuehlung mit den freien Rock Wallabies Kangaroos

• Unsere Tour ist inklusive Erfrischungen und freien Busfahrten fuer den Rest des Tages Ihrer Insel Rundfahrt Unser Busfahrplan laeuft 7 Tage die Woche

**\$ Was kostet ein Ticket?**

Der Preis Ihres Fahrscheins richtet sich nach der Anzahl von Zonen die Sie auf Ihrem Weg zu ihrem Zielort durchqueren. Die Zonengrenzen sind einfach zu erkennen da jede neue Zone eine andere Hintergrundfarbe hat. Auf der rechten Seite der Karte finden Sie eine Zonen Rechner zur Bestimmung der Anzahl von Zonen und darunter einen Fahrgeld Rechner zur Bestimmung des Endfahrpreises in \$AUD. Bitte niemals ohne Fahrschein reisen! Die Fahrscheine sind immer vom Fahrer erhaeltlich.

Wir haben eine grosse Auswahl von Fahrscheinen je nach Laenge Ihres Aufenthaltes und dem Grund Ihrer Reise/ Ausfluges:

• **EINFACHE FAHRT**- eine **qconnect** Einfache Fahrt ist eine einfache Fahrt zu Ihrem Zielort inklusive Zubringung zu einer anderen **qconnect** Verbindung (Zeitlimit: 2 Stunden)

• **TAGESKARTE**- eine **qconnect** Tageskarte beinhaltet unbeschraenkte Fahrten in Ihren Zonen inklusive der letzten geplanten Verbindung des Tages and dem Sie Ihre Tageskarte gekauft haben. Diese Tageskarte ist gueltig fuer alle **qconnect** Verbindungen in Ihren Zonen.

• **WOCHENKARTE**- eine **qconnect** Wochenkarte erlaubt es Ihnen unbeschraenkt in den Zonen zu reisen die auf Ihrer Wochenkarte aufgedruckt sind. Diese Karte ist fuer 7 aneinanderfolgenden Tagen vom Datum der Bezahlung gueltig.

**Verguenstigungen** **qconnect** bietet die folgenden Verguenstigungen an:

- Kinder bis zu 4 Jahren sind frei
- Kinder von 4 Jahren bis einschliesslich 14 Jahren reisen verguenstigt

**Verguenstigungen...**

- Vollzeit Studenten die and zugelassenen Queensland Universitaeten studieren, TAFE Studenten und Studenten die an Universitaeten studieren die Ausstudy, Abstudy oder Youth Allowance Kurse anbieten reisen verguenstigt. Obige Studenten muessen eine Studenten Reise Karte vorweisen.
- Queensland Renter die eine gueltige Queensland Rentner Verguenstigungskarte vorweisen koennen reisen verguenstigt. Die obigen Karten muessen entweder von Centerlink oder vom Department of Veteran's Affairs ausgestellt sein.
- Senioren die eine gueltige Queensland Seniorenkarte vorweisen koennen. (Seniors Discount Card nicht gueltig) (all verguenstigt Reisenden muessen eine gueltige Verguenstigungskarte vorweisen koennen)

**Andere hilfreiche Tips**

- Bitte 5 Minuten vor Abfahrt an der Haltestelle sein
- Vergleichen Sie Bitte das Busschild mit Ihrem Ticket um sicher zu stellen dass der Bus zu Ihrem Zielort faehrt
- Geben Sie Bitte deutliche Handzeichen zum Fahrer wenn Sie einen bestimmten Bus benutzen wollen
- Stellen Sie Bitte sicher dass der Fahrer Sie gut sehen kann
- Fuer den Fall dass Ihr Englisch nicht ausreichend ist: Kein Problem! Zeigen Sie Bitte dem Fahrer Ihre Netzwerk Karte und zeigen Sie zu Ihrem Zielort und der Fahrer wird sicherstellen dass Sie genau dort ankommen
- Stellen Sie Bitte sicher dass Sie Kleingeld oder kleine Geldnoten haben
- Fuer reduzierte Fahrscheine halten Sie Bitte Ihre Verguenstigungskarte bereit
- Bitte nehmen Sie Platz und geniessen Sie die Aussicht. Fuer den Fall dass nur Stehplaetze erhaeltlich sind Bitte halten Sie sich fuer die gesamte Fahrt immer and den Handgriffen fest
- Bitte signalisieren Sie dem Fahrer fruehzeitig mit der Klingel dass Sie an einer bestimmten Haltestelle aussteigen moechten.

**Viel Spass und Gute Fahrt!**

[www.qconnect.qld.gov.au](http://www.qconnect.qld.gov.au)

**Route 250–Picnic Bay to Horseshoe Bay** Z = set down only as required. Sunday timetable operates on all public holidays except Christmas Day when there are limited services (contact operator)


Services run Monday to Sunday unless otherwise indicated


major stops	am								pm														
Picnic Bay Jetty	5.55	6.35	7.20	8.00	8.55	9.40	10.40	11.40	1.05	1.50	2.25	3.55	4.35	5.25	6.10	7.20	8.10	9.10	9.45	9.55	9.55	10.35	11.40
Supermarket/Kelly St	6.05	6.45	7.30	8.10	9.05	9.50	10.50	11.50	1.15	2.00	2.35	4.05	4.45	5.35	6.20	7.30	8.20	9.20	Z	10.05	10.05	10.45	11.50
Nelly Bay Terminal bus arrives	6.10	6.50	7.35	8.15	9.10	9.55	10.55	11.55	1.20	2.05	2.40	4.10	4.50	5.40	6.25	7.35	8.25	9.25	Z	10.10	10.10	10.50	11.55
Ferry–departs	6.20	7.10	7.50	8.25	9.25	10.15	11.10	12.15	1.35	-	3.00	4.25	5.10	5.55	6.40	7.45	-	9.30	Z	-	-	11.00	12.00
Ferry–arrives	6.00	6.55	7.30	8.10	9.10	9.55	10.55	11.55	1.20	-	2.40	4.10	4.55	5.45	6.25	7.40	-	9.25	Z	-	-	10.55	11.55
Nelly Bay Terminal bus departs	6.10	6.55	7.40	8.20	9.15	10.05	11.05	12.05	1.30	2.05	2.50	4.20	5.00	5.50	6.35	7.45	8.25	9.30	Z	10.10	10.10	11.00	12.00
Arcadia/Alma Bay	6.15	7.00	7.45	8.25	9.20	10.10	11.10	12.10	1.35	2.10	2.55	4.25	5.05	5.55	6.40	7.50	8.30	9.35	Z	10.15	10.15	11.05	Z
Horseshoe Beachfront	6.25	7.10	7.55	8.35	9.30	10.20	11.20	12.20	1.45	2.20	3.05	4.35	5.15	6.05	6.50	8.00	8.40	9.45	Z	10.25	10.25	11.15	Z


**Route 250–Horseshoe Bay to Picnic Bay** Z = set down only as required. Sunday timetable operates on all public holidays except Christmas Day when there are limited services (contact operator)

Services run Monday to Sunday unless otherwise indicated


major stops	am								pm														
Horseshoe Beachfront	5.55	6.35	7.20	8.00	8.55	9.40	10.40	11.40	1.05	1.50	2.25	3.55	4.35	5.25	6.10	7.20	8.10	9.10	9.45	9.55	9.55	10.35	11.40
Arcadia/Alma Bay	6.05	6.45	7.30	8.10	9.05	9.50	10.50	11.50	1.15	2.00	2.35	4.05	4.45	5.35	6.20	7.30	8.20	9.20	Z	10.05	10.05	10.45	11.50
Nelly Bay Terminal bus arrives	6.10	6.50	7.35	8.15	9.10	9.55	10.55	11.55	1.20	2.05	2.40	4.10	4.50	5.40	6.25	7.35	8.25	9.25	Z	10.10	10.10	10.50	11.55
Ferry–departs	6.20	7.10	7.50	8.25	9.25	10.15	11.10	12.15	1.35	-	3.00	4.25	5.10	5.55	6.40	7.45	-	9.30	Z	-	-	11.00	12.00
Ferry–arrives	6.00	6.55	7.30	8.10	9.10	9.55	10.55	11.55	1.20	-	2.40	4.10	4.55	5.45	6.25	7.40	-	9.25	Z	-	-	10.55	11.55
Nelly Bay Terminal bus departs	6.10	6.55	7.40	8.20	9.15	10.05	11.05	12.05	1.30	2.05	2.50	4.20	5.00	5.50	6.35	7.45	8.25	9.30	Z	10.10	10.10	11.00	12.00
Supermarket/Kelly St	6.15	7.00	7.45	8.25	9.20	10.10	11.10	12.10	1.35	2.10	2.55	4.25	5.05	5.55	6.40	7.50	8.30	9.35	Z	10.15	10.15	11.05	Z
Picnic Bay Jetty	6.25	7.10	7.55	8.35	9.30	10.20	11.20	12.20	1.45	2.20	3.05	4.35	5.15	6.05	6.50	8.00	8.40	9.45	Z	10.25	10.25	11.15	Z

 Noservice Sundays or public holidays

 Ferry service runs Monday to Friday only (in addition to daily bus services)

 Services run Sunday to Wednesday only

 Services run Thursday only

 Services run Friday and Saturday only